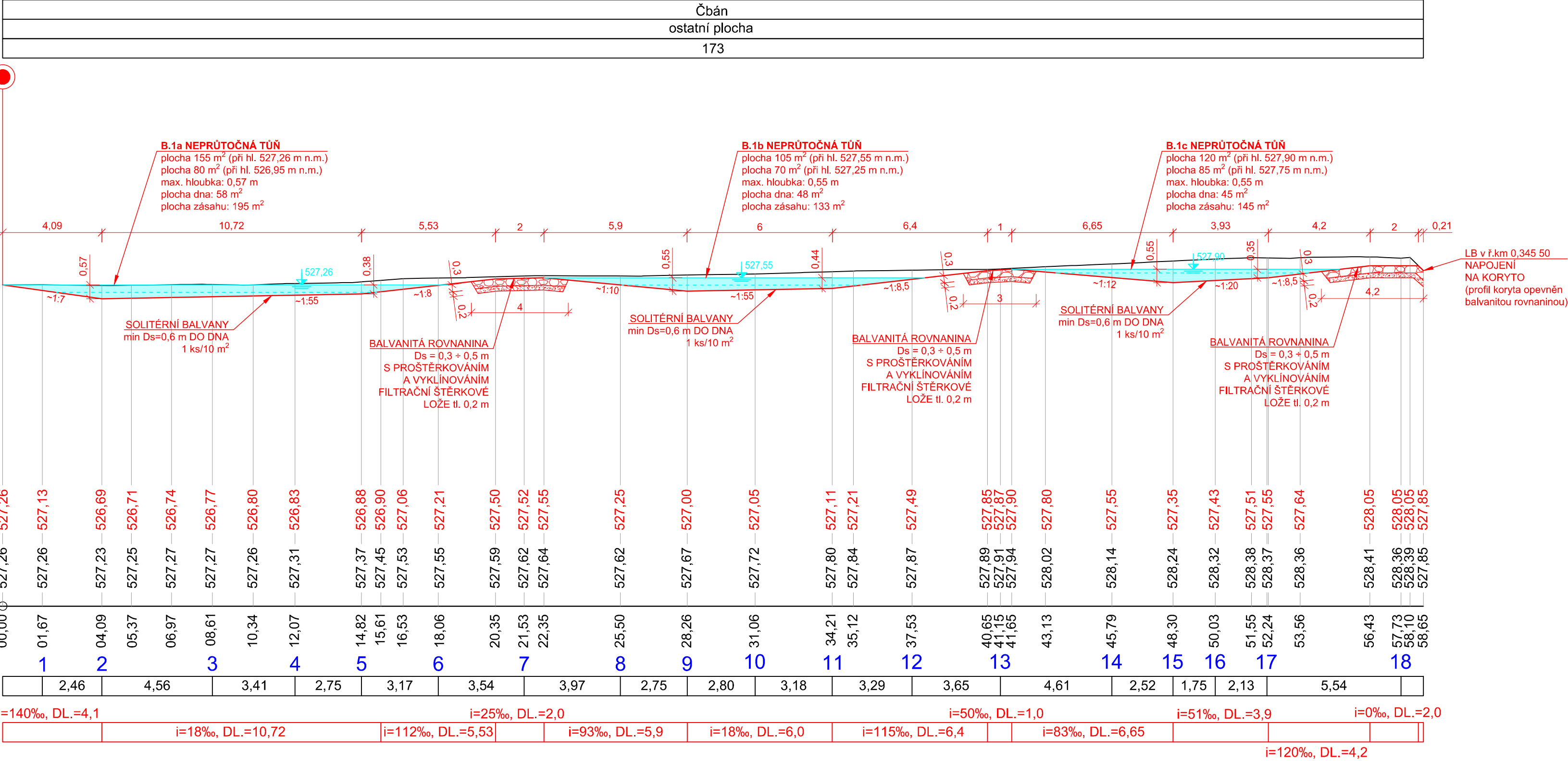


Podrobný podélný profil tůní: OSA B.1 M 1:150





Rozsah: km 0,00000 - km 0,05865

KATASTRÁLNÍ ÚZEMÍ
DRUH POZEMKU
PARCELNÍ ČÍSLO



Katastrální území: Čbán [774367]

Souřadnicový systém S-JTSK, výškový systém Bpv

HLAVNÍ INŽENÝR PROJEKTU		PROJEKTANT	VYPRACOVAL	 U Nikolajky 15, Praha 5 Tel. 2 51 56 60 62-3 , Fax. 2 51 56 09 24 e-mail: info@envisystem.cz	
Ing. David BŮŽEK		Ing. David BŮŽEK	Ing. Martin DRAHOŇOVSKÝ		
					
INVESTOR	Povodí Vltavy, státní podnik				
STAVBA	<div>TŘEMOŠNÁ, ř.km 39,40 - 40,08,</div> <div>Čbán, revitalizace údolní nivy</div>				
			SPEC.	stavební	
			STUPEŇ	DSP / DPS	
			FORMÁT	4 A4	
			DATUM	08 / 2022	
			ZAK.ČÍSLO		
OBSAH	PODÉLNÝ PROFIL - OSA B.1			MĚŘÍTKO	ČÍS. VÝKR.
				1 : 150	D.4.7